



N° département

MARTINIÈRE (LA)

commune

SUR LA ROUTE DE SACLAY A LA MARTINIÈRE

lieu-dit

PALAISEAU

adresse

BIEVRES

arrondissement

canton

édifice ou ensemble concerné

CHATEAU

surface

35.010

détermination des de l'œuvre

surface

Coordonnées

LAMBERT1

X = 58878

Y = 11320

Cadastre

année :

section :

parcelle :

année : 1961

section D

parcelle 64 A 76

Propriété :

DE L'ETAT

Destination actuelle :

Protection

A SIGNALER

Etat de conservation :

VESTIGES

Établi en 1980

par

M. BENTHON

SITUATION: ISOLE**PARTIES CONSTITUANTES: COUR, PARC, DOUVES, PARTIES AGRICOLES, COLOMBIER****MATÉRIAUX: 1) GROS ŒUVRE: MEULIÈRE, GRES, SILEX, APPAREIL MIXTE, MOELLON, ENDUIT PARTIEL, MEULIÈRE, CALCAIRE, BRIQUE, PIERRE AVEC BRIQUE EN REMPLISSAGE 2) COUVERTURE: TUILE MÉCANIQUE, TUILE PLATE, ARDOISE, MÉTAL EN COUVERTURE****SITUATION: SOUS SCL, 1 ÉTAGE CARRE, 2 ÉTAGES CARRÉS, ÉTAGE DE COMBLE****ELEVATION: ÉLEVATION A TRAVÉES****COUVERTURE: TOIT POLYGONAL, TOIT EN PAVILLON, TOIT A LONGS PANS, PIGNON COUVERT, TOIT A LONGS PANS BRISÉS, CROUPE****COUVERTEMENT: VOUTE EN BERCEAU****ESCALIERS: ESCALIER DE DISTRIBUTION EXTERIEUR, ESCALIER DROIT, ESCALIER DANS ŒUVRE, ESCALIER EN ÉQUERRE, CAGE OUVERTE, ESCALIER TOURNANT, ESCALIER EN VIS SANS JOUR****REPRÉSENTATION: CÉRAMIQUE, FERRONNERIE****HISTORIQUE ET CONCLUSIONS: EXISTENCE D'UN CHATEAU A L'ALLURE DÉFENSIVE****DONT IL RESTE DES VESTIGES: UNE TOUR COMPORTANT DES ARCHES TRANSFORMÉE EN COLOMBIER REMONTERAIT A LA 1ÈRE MOITIÉ 17È SIECLE, ET UNE PARTIE DU PAVILLON D'ENTRÉE; LOGIS RECONSTRUIT ET AGRANDI (AILE SUD) AU 19È SIECLE; PARTIES AGRICOLES DU 19È SIECLE; BUSTE DE FEMME EN CÉRAMIQUE DANS UN MÉDAILLON**

Il semble qu'une tour ait été englobée dans le pavillon d'entrée (cadastre, parcelle 69).

Grille d'entrée XVIIIe siècle.

DOCUMENTATION

1) Documents figurés

- Delagrive, Ve feuille, vers 1740.
- Carte de Cassini, feuille 1, vers 1750.
- Carte des Chasses, feuille 8, Chevreuse, vers 1765 et Minutes de cette carte (S.H.A.T, Vincennes J 10c 1766, fig.17.
- Doucet, f^o i 163, feuille 5 "Atlas de la Seigneurie d'Orsay", Dubray, 1776.
- A.N. Versement de l'architecture, LXV, planche 42, 18e siècle.
- Cadastre 1808, section D, parcelles 106 à 112.

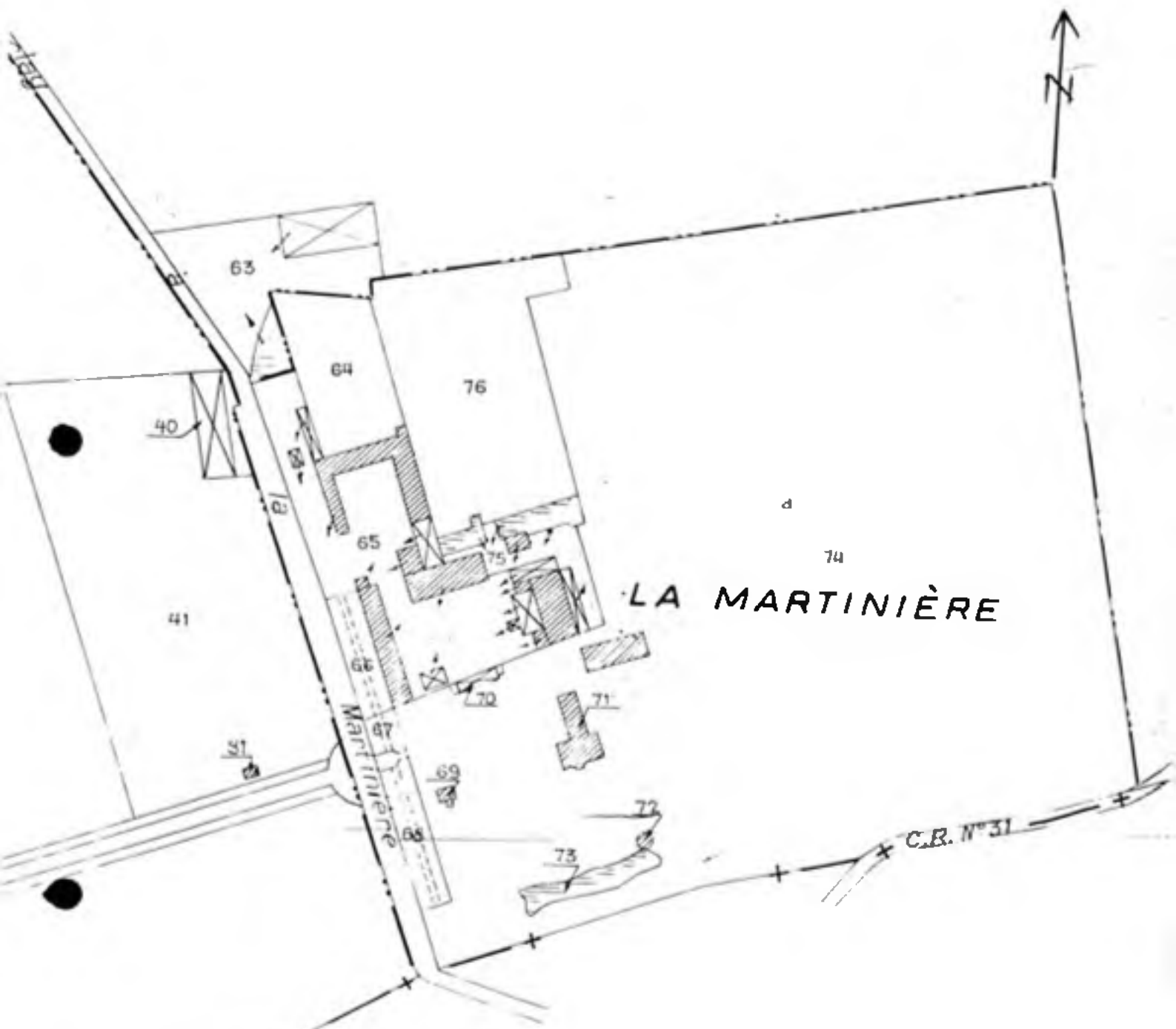
2) Documents imprimés

- Lebeuf, J., Histoire de la ville et de tout le diocèse de Paris, 1886, t. III, p. 323.
- Dossier CRHAMM

SACLAY

Château, La Martinière

18 . Tour, canonière, face intérieure	80.91.151 X
19 . Pavillon d'entrée, faces nord et est	76.91.378 Z et 379 Z
20 . Pavillon d'entrée, face ouest	80.91.202 V
21 . Ferme, logis	76.91.394 Z 76.91.386 Z et 387 Z
22 . Ferme, bâtiments d'exploitation	76.91.389 Z
22A. Ferme, logis et grange (<i>non microfichés</i>)	76.91.384 Z
22B. Ferme, bâtiments d'exploitation (<i>non microfichés</i>)	76.91.388 Z
23 . Ferme, porche	76.91.385 Z
24 . Ferme, hangar	76.91.390 Z
25 . Ferme, hangar, charpente	76.91.391 Z



91 - SACLAY

CHATEAU de la
Martinière

Cadastre 1961

Section D

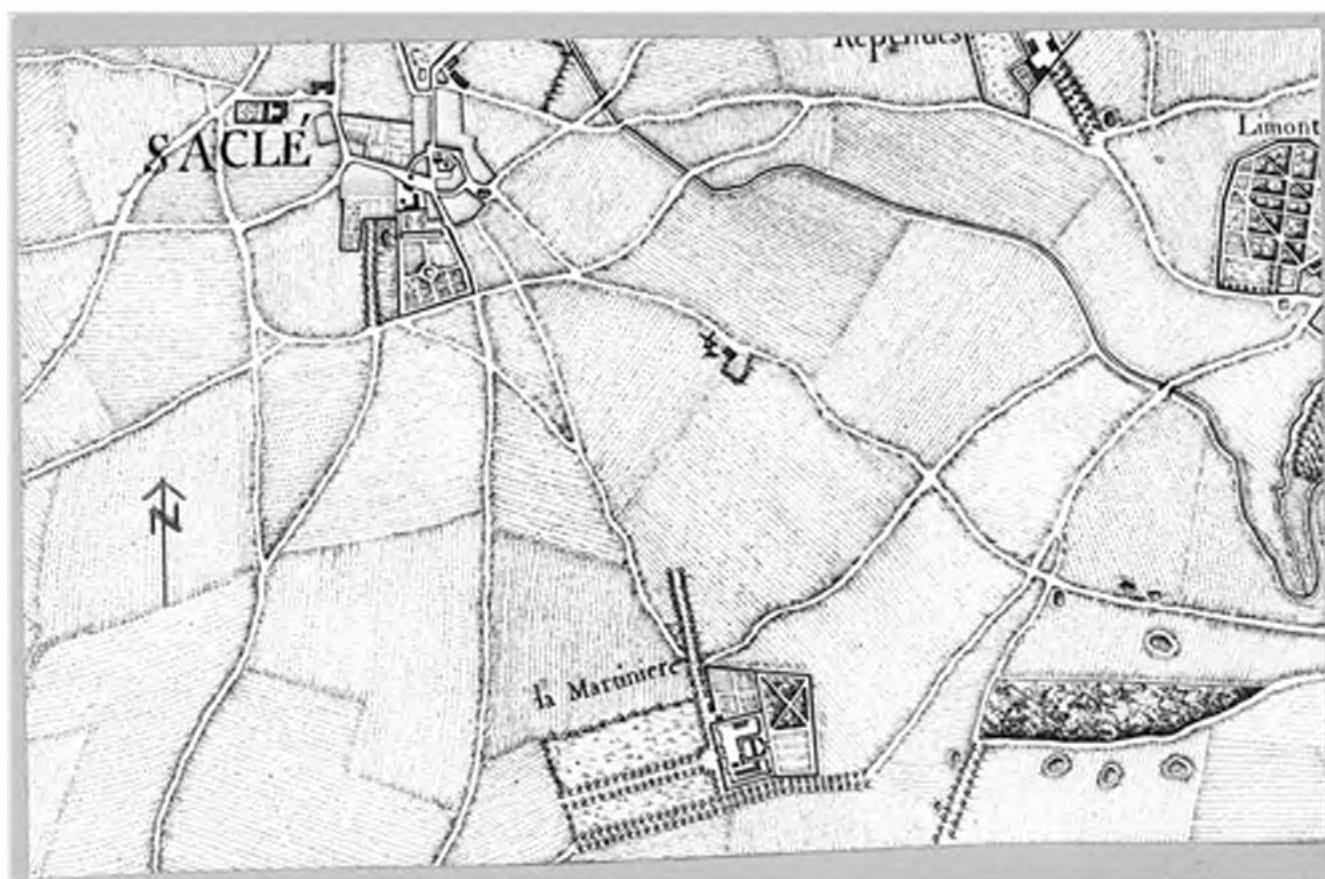
Ech : 1/2500°

ORSAY

SACLAY
La Martinière
Château

Carte de Delagrive, vers
1740, V^e feuille

Cliché Inv. Vialles
80 91 194 P



Carte des chasses, vers
1765, feuille 8, Chevreuse

Cliché Inv.Vialles
80 91 279 P



SACLAY
La Martinière
Château

35-01

Logis, aile nord

Cliché Inv. Vialles
80 91 124 V



Logis, face ouest

Cl. Inv.Vialles
80.91 199 VA
et 80 91 126 V



SACLAY
La Martinière
Château

Logis, Aile sud,
face nord

Cliché Inv.Vialles
80 91 125 V



Logis, aile sud,
face nord, médaillon

Cliché Inv. Vialles
80 91 149 X




SACLAY
La Martinière
Château

35-01

Logis, salon

Cliché Inv. Vialles
80 91 182 V



SACLAY
La Martinière
Château

35-01

Logis, salon,
dessus de porte et corniche

Cliché Inv.Vialles
80 91 152 V



SACLAY
La Martinière
Château

35-01

Logis, salon,
dessus de porte

Cliché Inv.Vialles
80 91 153 V



SACLAY
La Martinière
Château

Logis, salle-à-manger,
dessus de porte

Cliché Inv. Vialles
80 91 154 V



Logis, salle à manger
Cheminée

Cliché Inv.Vialles
80 91 254 X



Tour

Cliché Inv.Vialles
76 91 382 2



Tour

Cliché Inv. Vialles
80 91 203 V



Tour, canonière,
face extérieure

Cliché Inv.Vialles
80 91 255 X



Tour, canonière,
face intérieure

Cliché Inv. Vialles
80 91 151 X



SACLAY
La Martinière
Château

35-01

Pavillon d'entrée,
faces nord et est

Cliché Inv. Du Laz
76 91 378 2 et
76 91 379 2



Pavillon d'entrée,
face ouest

Cliché Inv.Vialles
80 91 202 V



SACLAY
La Martinière
Château

Ferme, bâtiments
d'exploitation

Cliché Inv. Du Laz
76 91 389 Z



SACIAY
La Martinière
Château

Ferme, hangar

Cliché Inv. Du Laz
76 91 390 Z



SACLAY
La Martinière
Château

35-01

Ferme, hangar, charpente

Cliché Inv. Du Laz
76 91 391 2

